

કરમસદ આણંદ મહાનગરપાલિકા

Drainage (ગટર-વ્યવસ્થા વિભાગ)

ગટર-વ્યવસ્થા મુખ્યત્વે તેમના મહાનગરપાલિકા વિસ્તારના નાગરિકોને સારી ગુણવત્તા આપવા માટે કામ કરે છે. આ હેતુ માટે, મહાનગરપાલિકા નવા ગટર-વ્યવસ્થાની સ્થાપના અને જાળવી રાખવી અને પછી તેને યોગ્ય રીતે નિકાલ કરવાની પ્રક્રિયા સંચાલન કરવું, ગટર-પાણીની નિકાલ વ્યવસ્થા, ગટર-પાણીના પમ્પિંગ સ્ટેશનો, વરસાદી પાણીના પમ્પિંગ સ્ટેશનો, વર્તમાન તેમજ નવા મર્જ વિસ્તારમાં ગટર / વરસાદી પાણીના નેટવર્ક બનાવવા, અદ્યતન મશીનરીની સહાયથી જૂની મુખ્ય લાઇન પુનઃસ્થાપના કામ મુખ્ય ગટર / વરસાદી પાણીના ક્લીનિંગ પણ આ વિભાગ દ્વારા લેવામાં આવે છે.

ભૂગર્ભ ગટર-વ્યવસ્થા હેઠળ આવરી લેવામાં આવેલ વિસ્તાર	૭૦%
ગટર-વ્યવસ્થા જોડાણ લીધેલા ઘરોની સંખ્યા	૭૯૯૭૪
વરસાદી પાણીના નેટવર્કની લંબાઈ	૪૭.૬૧ કિ.મી.
કરમસદ આણંદ મહાનગરપાલિકાના તળાવો	૮૫

નોંધ :-

- નાગરીકે મહાનગરપાલિકાના મંજૂર કરેલા નિયમોને આધીન રહીને તથા મહાનગરપાલિકાની ગટર-વ્યવસ્થાના કનેક્શન મહાનગરપાલિકાની સુચના મુજબ નાગરીકે પોતાના ખર્ચે લાઇસન્સ ધરાવતા પ્લમ્બર પાસે કરવી લેવા.
- નાગરીકે કનેક્શન બાબત મહાનગરપાલિકાના ગટર-વ્યવસ્થાના દરના જે કાનુન તથા પેટા કાયદા વખતોવખત અમલમાં હોય તે અન્વયે અને તેની જવાબદારી સમજીને લેવા કાબુલ કરવી. નાગરીકે વેરો તથા કનેક્શન ફી જે કાયદેસર હશે તે બિલ આવ્યેથી મુદત અંદર ભરવું અને તેમ ના કરે તો કનેક્શન તુરંત જ બંધ કરવામાં આવશે તેમાં નાગરિકની કોઈ તકરાર ચાલશે નહીં.
- કોઈ સાર્વજનિક કામ અંગે સુધરાઈને કે સરકારને નાગરિકનું કનેક્શન બંધ કરવાની જરૂર જણાય તો નાગરિકને દિન ૩ ની નોટિસ આપી મહાનગરપાલિકા તે પ્રમાણે કરે તો વાંધો લેવો નહીં.

- ગટર-વ્યવસ્થાના કનેક્શન કોઈ કારણોસર બંધ રહે તો ભરેલા પૈસા લેવાને કે નુકસાનીને દાવો મહાનગરપાલિકા ઉપર નાગરિક કરી શકે નહીં.
- નાગરિક પોતાના મકાનમાં હોટલ, વિશ્રામસ્થાન, ચા, કોફી, આઈસ્ક્રીમની દુકાન, વીશી, એરટેલ ફેક્ટરી અથવા એવો કોઈપણ ઉપયોગ કરે તો તે બદલ મુકરર થયેલ ચાર્જ અલગથી વસુલ કરવામાં આવશે.
- ગટર-વ્યવસ્થાના કાનુનો તથા પેટા કાનુનોની કોઈપણ શરતોનો ભંગ કરશે તો મહાનગરપાલિકા તે નાગરિકનું કનેક્શન બંધ કરવા મુખત્યાર છે.
- સદર નાગરિક મકાનમાં ગટર-વ્યવસ્થાના કનેક્શન લેવામાં આડોશી પાડોશીને નુકશાન થશે તો નાગરિકના શિરે છે.
- એકવાર મહાનગરપાલિકા તરફથી કાયદેસર ગટર-વ્યવસ્થાનું કનેક્શન બંધ કર્યા પછી તે ફરીથી ચાલુ કરવા નવી અરજી આપી મંજૂરી મેળવવની રહેશે.
- અરજદારે પોતાના મકાનના ગટર-વ્યવસ્થાના કનેક્શન માટે જુદી ચેમ્બર બનાવવી પડશે બીજા કોઈની ચેમ્બરમાં કનેક્શન લઈ શકશે નહીં. જો તેમ કરવામાં કસુર થશે તો તે માટે અરજદાર જવાબદાર ગણાશે.
- મુનિસિપલ પ્લમ્બરીંગ લાઇસન્સ કોન્ટ્રાક્ટરે ઉપર જણાવેલા મકાનને કનેક્શન કરતાં પહેલા મહાનગરપાલિકાએ નિમાયેલા અધિકૃત અમલદારના હુકમ મેળવ્યા બાદ કામ શરૂ કરશે. તે કામ સંતોષકારક છે તે બાબતનું સર્ટિફિકેટ મહાનગરપાલિકાના એન્જિનિયર તરફથી મળી શકે નહીં તો તે જવાબદારી અરજદારની રહેશે.
- જે જગ્યાએ ગટર-વ્યવસ્થાનું કનેક્શન જોઈતું હોય તે જગ્યાના માલિક તરીકે મહાનગરપાલિકાના રેકોર્ડમાં જેનું નામ હોય તેમણે અગર તો ભાડુંઆત હોય તેમણે મકાન માલિકીની સંમતિના દાખલા સાથે અરજી કરવાની રહેશે.
- અરજી કરતાં અગાઉનો મહાનગરપાલિકાનો લ્હેણો થતો બધો વેરો મહાનગરપાલિકાને ભરી દેવામાં આવેલો હોવો જોઈએ.
- મકાન માલિક ગટર-વ્યવસ્થાના કનેક્શન લે અને તેમણે જૂનું દટણ પોતાના ખર્ચે પૂરી દેવાનું રહેશે અને તેની લેખિત જાણ મહાનગરપાલિકાને અરજદારે કરવી પડશે.

Karamsad Anand Municipal Corporation

Sr. No.	City Name	Population	Number of House Hold	Number of Drainage Connection
1	Anand	268733	92293	49370
2	Bakrol			
3	Vallabh Vidhyanagar	31785	12731	12731
4	Karamsad	45000	16792	5673
5	Mogri	25000	7200	6000
6	Jitodiya	6500	3895	1200
7	Lambhavel	7758	3623	2000
8	Gamdi	15602	7800	3000
Total :		400378	144334	79974

કરમસદ આણંદ મહાનગરપાલિકા

-: ગટર વ્યવસ્થાપન :-

> પરિશિષ્ટ - ૧

શહેરનું નામ	ગટર લાઇન (કિ.મી.)			રીમાર્ક્સ
	વિભાગ ધ્વારા	એજન્સી ધ્વારા	કુલ	
આણંદ	૧૫૦.૦૦	૨૪૫.૦૦	૩૯૫.૦૦	૯૦.૦૦ કિ.મી. પ્રગતિમાં
બાકરોલ				
વલ્લભ વિદ્યાનગર	૧૨૦.૦૦	-	૧૨૦.૦૦	
કરમસદ	૧૩૦.૦૦	-	૧૩૦.૦૦	
ગામડી	-	-	-	
લાંભવેલ	-	-	-	
મોગરી	-	-	-	
જીટોડીયા	-	-	-	
કુલ :	૪૦૦.૦૦	૨૪૫.૦૦	૬૪૫.૦૦	

> પરિશિષ્ટ - ૨

શહેરનું નામ	સુચેઝ પમ્પીંગ સ્ટેશન / સ્ટ્રોમ વોટર ડ્રેઇન પમ્પીંગ સ્ટેશન			
	વિભાગ ધ્વારા	એજન્સી ધ્વારા	કાર્યરત નથી	કુલ
આણંદ	૦૮	૦૬	૦૧	૧૫
બાકરોલ	૦૩	-	-	૦૩
વલ્લભ વિદ્યાનગર	૦૩	-	૦૧	૦૪
કરમસદ	૦૬	-	-	૦૬
ગામડી	-	-	-	
લાંભવેલ	-	-	-	-
મોગરી	-	-	-	-
જીટોડીયા	-	-	-	-
કુલ :	૨૦	૦૬	૦૨	૨૮

➤ પરિશિષ્ટ - ૩









શહેરનુ નામ	સુએઝ ટ્રીટમેન્ટ પ્લાન્ટ		
	STP નુ સ્થળ	STP ની કેપેસિટી (MLD)	કાર્યરત છે? હા / ના
આણંદ	ટી.પી.ટ	૧૩.૫૦	હા
	લાંભવેલ	૩૩.૦૦	હા
	બાકરોલ	૬.૫૦	હા
વલ્લભ વિદ્યાનગર	વલ્લભ વિદ્યાનગર	૨૧.૦૦	ના (કામગીરી પ્રગતિમાં)
કરમસદ	કરમસદ	૭.૫૦	હા

➤ પરિશિષ્ટ - ૪

શહેરનુ નામ	સુએઝ / પ્રિ-મોન્સુન અંતર્ગત સાફ-સફાઈ કરવાના સાધનો		
	સાધનનુ નામ	સંખ્યા	કાર્યરત છે? હા / ના
આણંદ	જેટીંગ કમ સકશન મશીન	૦૩	હા
	ડીસીલ્ટીંગ મશીન	૦૪	હા
	ડીવોટરીંગ પંપ	૦૨	હા
	ડમ્કી	૦૫	હા
	ડીવોટરીંગ ડીઝલ પંપ (મેન્યુઅલ)	૦૨	હા
વલ્લભ વિદ્યાનગર	જેટીંગ કમ સકશન મશીન	૦૧	ના
	ડીસીલ્ટીંગ મશીન	૦૧	હા
	જેટીંગ મશીન (નાનુ)	૦૧	હા
કરમસદ	જેટીંગ મશીન (નાનુ)	૦૧	હા
	જેટીંગ કમ સકશન મશીન	૦૨	હા
	ડીસીલ્ટીંગ મશીન	૦૧	હા
	ડીવોટરીંગ પંપ (મેન્યુઅલ)	૦૧	હા

Karamsad Anand Municipal Corporation

Sr. No.	Area	No. of Lake
1	Anand	10
2	Jitodiya	6
3	Mogari	7
4	Gamdi	12
5	Karamsad	26
6	Bakrol	17
7	Lambhvel	6
8	VidhyaNagar	1
	Total no.of lake	85









Karamsad Anand Municipal Corporation							
Anand Talav							
S.No	Area	Pond address	Survey Number	Site Picture	Coordinate		Remark
					Latitude	Longitude	
1	Anand	Near Haunman temple Shri temple hospital mathiya chura	Talav No 1		22.554433	72.9542	The pond has adequate water availability; however, it requires only cleaning.
2	Anand	Near Haunman temple Shri temple hospital mathiya chura	Talav No 6		22.554923	72.954535	The pond has no water availability; however, it requires only cleaning.
3	Anand	TP 9 plot no 65	Talav TP9		22.569731	72.958761	The pond has adequate water availability; however, it requires only cleaning.
4	Anand	TP 9 near to railway line	Talnav No 2795		22.570764	72.959521	No visible pond was observed during site inspection.
5	Anand	Saltya railway Crossing Apte Society	Talnav No 2787		22.573091	72.957486	The pond has no water availability; however, it requires improvement and development.
6	Anand	Mati Khariyar Road – Nani Khariyar Road	Talnav No 176		22.571485	72.95053	The pond exists at the site, but its width is gradually reducing due to public encroachment.
7	Anand	Near Iris Hosiptal	Talnav No 493		22.335	72.5647	The pond has no water availability; however, it requires improvement and development.Public encroachment also.
8	Anand	Anand Shivaji Chokadi	Talnav No -		22.546901	72.958075	The pond is observed to be well maintained and in good condition. Cleaning work is required.
9	Anand	Kanod Pond	Talnav No 1043		22.545351	72.945481	Development under progress.
10	Anand	Vrindavan Park	Talnav No 1244		22.534711	72.957553	The pond has low water availability and requires improvement, with excessive growth of unwanted vegetation affecting its functionality.





Karamsad Anand Municipal Corporation							
Jitodiya Talav							
S.No	Area	Pond address	Survey No.	Site Picture	Coordinate		Remark
					Latitude	Longitude	
1	Jitodiya	Bhalji talav ,inner side main road			22.52546233	72.95875166	farmer land around this pond ,cleaning work required ,water fill in this pond
2	Jitodiya	Bhojan Talavdi Back side of petrol pump			22.52014833	72.956806	This pond fill only garbage and water is not found ,cleaning work and maintance work also required
3	Jitodiya	Nanday Talav			22.515109	72.96144166	Behind the pond area incroseed by the local public,cleaning and maintance work required
4	Jitodiya	Pokhra Talav			22.51765166	72.9539	in this pond only Storm water ,but currently no water ,Manitance wrok rquired
5	Jitodiya	Near Swaminarayan temple			22.52514666	72.9550033	Cleaning and Maintance work Required
6	Jitodiya	Goyi Talav			22.5244033	72.9504066	Pond all around boundary work done but the maintance and cleaning work required

Karamsad Anand Municipal Corporation							
Mogari Talav							
S.No	Area	Pond address	Survey No.	Site Picture	Coordinate		Remark
					Latitude	Longitude	
1	Mogari	Near Matanu Temple Mogari	474		22.5285	72.933816	Cleaning and Maintance work required
2	Mogari	Near Radhe Candles and Decoratives	224		22.528185	72.9406133	In this pond around the public property and cleaning and amintance required
3	Mogari	(around the former land)Near Radhe Candles and Decoratives	235		22.5293433	72.9398633	In this pond around the former land and cleaning and amintance required
4	Mogari	Kailash Bhumi	Nil		22.524535	72.934153	In this Pond water not found ,near the Mogari main road side ,cleaning required,this Pond not Found in Google Earth
5	Mogari	Mogari Gana Road(Main Road)	1064		22.51404166	72.9322416	This pond near the road side ,Maintance Required
6	Mogari	Near the Chokadi main Road	Nil		22.524215	72.93259166	This pond is near the Chokadi and not show in Google Earth,Cleaning and Mintance Required
7	Mogari	around the factory	1414		22.527733	72.923525	In this pond small quantity water ,all round in this pond factory ,mostly factory waste water in this pond ,encrosched by the public








Karamsad Anand Municipal Corporation













Gamdi Talav

S.No	Area	Pond address	Survey No.	Site Picture	Coordinate		Remark
					Latitude	Longitude	
1	Gamadi	Badwah Tekari	356		22.57105	72.9701133	In this Pond water overflow and water overflow rainy season come out side badwatekari colony ,Cleaning and Maintance Required
2	Gamadi	Jagat Naka new Kabristan	Not Show google earth		22.57322666	72.96410666	in this pond total fill by garbage and lots of grass ,Cleaning and Maintance work Required,and not show in google earth
3	Gamadi	Beran Tekada	577		22.57519	72.979435	in this pond lots of tree and small quantity water which is green colour found ,maintance and Cleaning work Required
4	Gamadi	Gamadi	706		22.5795066	72.98742833	this pond is near the shoulder of road ,small quantity pf water found ,cleaning and maintance work required
5	Gamadi	bhuteda Talav(near the express highway)	666		22.58677333	72.99410833	this pond is filled by the garbage and encrosched by the local public ,maintance required
6	Gamadi	Near the Bullet train Camp	694		22.57440167	72.987985	water in this pond and required the maintance and cleaning work required,this pond near the road shoulder
7	Gamadi	Near the Ekta Retorent (corner of Express Highway)	392		22.57569666	72.97406833	In this pond garbage found and small quantity of water ,so maintance and Cleaning work required
8	Gamadi	ar the Small Nagar (Ekta Restore	423		22.58136499	72.97317333	maintance nd cleaning work Required


9	Gamadi	Gamadi Main village	756		22.5679099	72.97623	this is main pond in gamadi village water completely filled by the water ,Cleaning and Maintenance work Required
10	Gamadi	Rajodpura main Road near	199		22.55430166	72.979795	Maintance nd cleaning work Required,pond filled by water
11	Gamadi	Chikodra (rajodpura)	45		22.569066	72.985003	Cleaning work required
12	Gamadi	Chikodra (rajodpura)	97		22.559635	72.9897166	Required cleaning and maintance work

Karamsad Anand Municipal Corporation							
Karamsad Talav							
S.No	Area	Pond address	Survey Number	Site Picture	Coordinate		Remark
					Latitude	Longitude	
1	Karamsad	Infront of papaji Tirth , Mogri Gana road	Talav No 914		22.517091	72.924684	The pond is not available at the site location. Currently, a house and an access road exist at the site.
2	Karamsad	ADIT to Mogri Road infront of CVM Campus	Talav No 884		22.522633	72.919319	The pond has adequate water availability; however, it requires improvement and development.
3	Karamsad	Beside GIDC Skill Upgradation Centre Karamsad	Talav No 862		22.527855	72.923422	The pond has adequate water availability; however, it requires improvement and development.
4	Karamsad	Beside Dalal Park Society Karamsad	Talav No 581		22.539324	72.906031	The pond has adequate water availability with boundary; however, it requires improvement and cleaning.
5	Karamsad	Opposite Kurpalu residency, devrajpura road near maharaj temple (KARAMSAD)	Talav No -		22.535122	72.901893	The pond has adequate water availability with boundary; however, it requires improvement and cleaning.
6	Karamsad	Devrajpura talav, Dairy road (KARAMSAD)	Talav No -		22.526416	72.899681	The pond has adequate water availability; however, it requires improvement and development.
7	Karamsad	Devrajpura, gana road railway crossing -11 No	Talav No -		22.517202	72.906003	The pond has less water availability; however, it requires improvement and development.
8	Karamsad	Gana Crossing to devapura Crossing	Talav No - 988		22.522745	72.908021	The pond has a low water level and requires development and improvement. A railway track passes through the pond area.
9	Karamsad	Infront of ADID AYURVEDIC HOSPITAL	Talav No -		22.519597	72.917187	The pond has no water availability; however, it requires improvement and development.
10	Karamsad	Khodalpura , GIDC Gana road (KARAMSAD)	Talav No -		22.523947	72.916347	The pond has less water availability; however, it requires improvement and development.
11	Karamsad	Near Surya Gate opp.vangi food	Talav No -1033		22.527983	72.909928	The pond has no water availability; however, it requires improvement and development.
12	Karamsad	Marwadi colony Beside venuram karasad gana road	Talav No -		22.535321	72.907604	The pond has less water availability; however, it requires improvement and development.
13	Karamsad	Changa talavdi behind virat nagar	Talav No -653		22.533268	72.912899	The pond has less water availability; however, it requires improvement and development.

14	Karamsad	Professor Sewage Pumping Station	Talav No -474		22.541996	72.924113	The pond is not available at the site location. Currently SPS , GIDC factory and an access road exist at the site.
15	Karamsad	Prathmik School, Karamsad	Talav No 132		22.550457	72.920049	A primary school has been constructed at the location of the pond.
16	Karamsad	Behind Green avenue , Karamsad-Vvnagar road ,	Talav No 86		22.54691	72.912673	The pond is not available at the site location.
17	Karamsad	Dhedi Talavdi opp church tirupati petrol pump road ,Karamsad	Talav No 561		22.542641	72.910795	The pond has adequate water availability; however, it requires improvement and development.
18	Karamsad	Near Kirshna nagar Society, tirupati petrol pump road ,Karamsad	Talav No 732		22.539049	72.91447	The pond has adequate water availability; however, it requires improvement and development.
19	Karamsad	Behind Sandesar pumping station	Talav No 1492		22.539892	72.901297	The pond has adequate water availability; however, it requires improvement and development. Unhygienic and foul-smelling conditions.
20	Karamsad	Main talab, Behind GEB sandeshwar road (KARAMSAD)	Talav No -		22.531645	72.8884	Untreated wastewater accumulates at this location due to occasional overflow from the Sandesar Chokri pumping station, which may adversely impact the surrounding area, resulting in unhygienic and foul-smelling conditions.
21	Karamsad	Gokul Pura sandeshwar road main canal (KARAMSAD)	Talav No -		22.534329	72.880977	The pond has adequate water availability; however, it requires improvement and development.
22	Karamsad	Gokul Pura road , near Shri Krishna hospital	Talav No -		22.540646	72.886339	The pond has low water availability and requires improvement, with excessive growth of unwanted vegetation affecting its functionality.
23	Karamsad	Behind sai Baba mandir, walasan Road (KARAMSAD)	Talav No -		22.543393	72.896947	The pond has no water availability; however, it requires improvement and development.
24	Karamsad	Swaraj walasan Road , Near Dada ki wadi (KARAMSAD)	Talav No -		22.545593	72.8891	The pond has no water availability; however, it requires improvement and development.
25	Karamsad	Behind budabai tabela talav (KARAMSAD)	Talav No -		22.552316	72.900885	The pond has no water availability; however, it requires improvement and development.
26	Karamsad	Talav-1 akhand udhyan wadtal road (KARAMSAD)	Talav No -		22.546142	72.902587	The pond is observed to be well maintained and in good condition. Fish farming activities are presently ongoing at the site.


Karamsad Anand Municipal Corporation							
Bakrol Talav							
S.No	Area	Pond address	Survey Number	Site Picture	Coordinate		Remark
					Latitude	Longitude	
1	Bakrol	Kankati Talav Near bakrol Bus stand	Talav No -4		22.562738	72.914654	Backwater from the pond encroaches into nearby private land and residential structures.
2	Bakrol	Motu Talav valason road	Talav No - 781		22.563773	72.907865	The pond has adequate water availability with boundary; however, it requires improvement and cleaning.
3	Bakrol	Ranniya talavdi ,vadtal road	Talav No -963		22.570664	72.897249	Beautification of the pond has been undertaken by Elecon Engineering company
4	Bakrol	Goya talav, vadtal road	Talav No -1018		22.568672	72.910883	The pond is observed to be well maintained and in good condition. But 132KV electric line (GEB) Pole in pond. In future pole foundation collapse probability.
5	Bakrol	Behind Jila Jail, Rampura	Talav No - 1436		22.581043	72.913054	The pond has adequate water availability with boundary; however, it requires improvement and cleaning.
6	Bakrol	Gouti Talav near vaishnav Township	Talav No - 2128		22.56211	72.935583	The pond has adequate water availability with boundary; however, it requires improvement and cleaning.
7	Bakrol	Shiya talavdi, jognimata road	Talav No -2245		22.568285	72.929926	The pond has adequate water availability with boundary; however, it requires improvement and cleaning.
8	Bakrol	Infront of AVD Vidhyadham	Talav No - 176		22.555239	72.919173	The pond has adequate water availability with boundary; however, it requires improvement and cleaning.
9	Bakrol	Backside Tirth Society	Talav No - 235		22.559123	72.917221	Local villagers are cultivating vegetables along the periphery of the pond.
10	Bakrol	Purushottam Mandir backside	Talav No -2		22.562155	72.913925	The pond has adequate water availability with boundary; however, it requires improvement and cleaning.
11	Bakrol	Pota Talavdi	Talav No -555		22.560908	72.902932	The pond has no water availability; however, it requires improvement and development.
12	Bakrol	Behind malik form, valasan Road	Talav No -		22.564692	72.900918	The pond has no water availability; however, it requires improvement and development.

13	Bakrol	Bhothi Talavdi	Talav No -874		22.56441	72.890829	The pond has no water availability; however, it requires improvement and development.
14	Bakrol	Behind triveni Landmark	Talav No -783		22.565358	72.896663	The pond has adequate water availability with boundary; however, it requires improvement and cleaning.
15	Bakrol	Talav Fakardi Talavdi,Rajnagar road	Talav No -1236		22.565438	72.896755	The pond has no water availability; however, it requires improvement and development.
16	Bakrol	Near Divan farm, Rajnagar Road BAKROL	Talav No -		22.565438	72.896755	The pond has no water availability; however, it requires improvement and development. Cultivation by villagers is observed within the pond area.
17	Bakrol	Behind shantu kaka Well Bakrol	Talav No -		22.585937	72.905283	The pond exists at the site, but its width is gradually reducing due to public encroachment.

Karamsad Anand Municipal Corporation							
Lambhvel Talav							
S.No	Area	Pond address	Survey Number	Site Picture	Coordinate		Remark
					Latitude	Longitude	
1	Lambhvel	Infront of Prathmik School Gamtalav	Talav 631		22.582556	72.934403	The pond has adequate water availability; however, it requires improvement and development.
2	Lambhvel	Sekha talav near becharpura	Talav 46		22.589315	72.927974	No Water & greenary excessively available
3	Lambhvel	Piraji Talav , Ravdapura road	Talav 222		22.58971	72.946494	The pond has adequate water availability; however, it requires improvement and development.
4	Lambhvel	Samdiya talav behind toyata showroom	Talav 278		22.591626	72.955427	The pond has adequate water availability; however, it requires improvement and development.
5	Lambhvel	Lambhvel, boriyavi patak road,patod talavdi	Talav 186		22.592648	72.94129	No Water & greenary excessively available
6	Lambhvel	Varasdu Talav,Lambhvel dumping area	Talav 533/399		22.579613	72.948167	The pond has no water availability; however, it requires improvement and development.

Karamsad Anand Municipal Corporation

Vidhyanagar Talav

S.No	Area	Pond address	Survey Number	Site Picture	Coordinate		Remark
					Latitude	Longitude	
1	VidhyaNagar	Behind Vidhyanagar STP-21MLD	-		22.552798	72.921199	The pond has adequate water availability; however, it requires improvement and development.